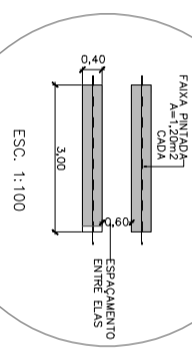
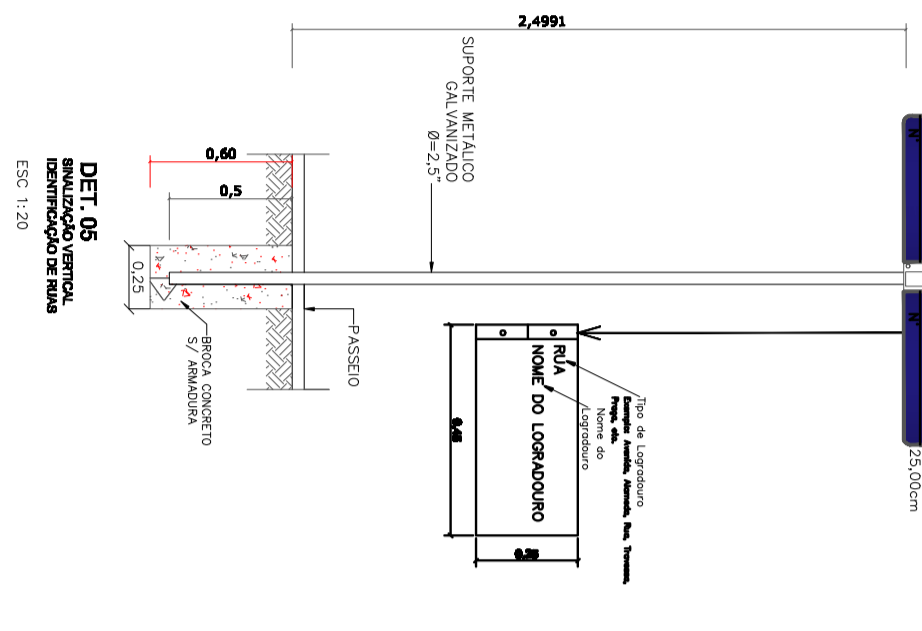


PLANTA (SINALIZAÇÃO)  
ESC: 1:100

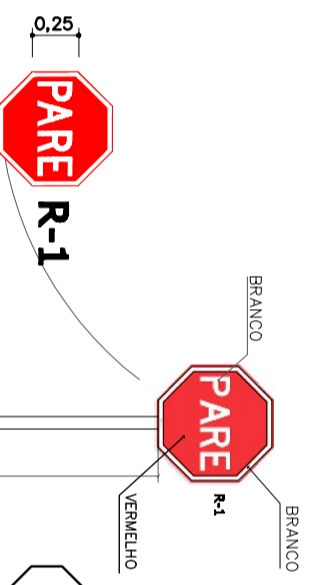
Declaração do FTP (Guia de Tráfego de Pedestres) de acordo com o Manual Brasileiro de Sinalização de Tráfego - Volume IV - Cód. BRANCA (N. 9.5)



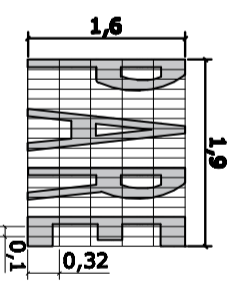
Piçetas Emaltadas de identificação de Ruas (comprimento: 45,00 x 25,00cm)



DET.05 - PARE - IDENTIFICAÇÃO DE RUAS  
ESC: 1:20



DET.06 - PARE - IDENTIFICAÇÃO DE RUAS  
ESC: 1:20



DET.03 - PINTURA  
ESC: 1:50

DET.06 - PARE - IDENTIFICAÇÃO DE RUAS  
ESC: 1:20

LEGENDA

- PINTURA HORIZONTAL - FAIXA DE PEDESTRES
- PARE PINTURA HORIZONTAL - TEXTO = 3,04m<sup>2</sup>
- PLACAS PARE D=0,50m \* OCTOGONAL + POSTE DE 3,00m
- PLACA DE IDENTIFICAÇÃO DAS RUAS 0,45X0,25m CADA + POSTE DE 3,00m

OBS.: SINALIZAÇÃO VERTICAL E HORIZONTAL: DE ACORDO COM AS NORMAS DO DENATRAN

<b>PROJETO DE INFRA ESTRUTURA URBANA</b> SINALIZAÇÃO VIÁRIA		03
<b>TÍTULO</b> PROJETO DE INFRAESTRUTURA URBANA <b>OBJETO</b> PAVIMENTAÇÃO ASFÁLTICA EM CALÇADOS, GUIAS E BARRIOS <b>LOCAL</b> RUA BARRETOIS, PARAPUÁ, SP <b>MUNICÍPIO</b> PREFEITURA MUNICIPAL DE PARAPUÁ		
SITUAÇÃO S/ ESCALA VER AO LADO		DECLARO DEAC A APROVAÇÃO DO PROJETO NA AMPLICAÇÃO DO DRETO DE REPRODUZIR DO TERRENO. <b>INTERESSADO</b> PREFEITURA MUNICIPAL DE PARAPUÁ
<b>EXECUÇÃO DA RUA BARRETOIS</b> PAVIMENTAÇÃO CALÇA: L=7,80m x C=31,70m - 2.836,60m <sup>2</sup> CALÇA E BARRIOS: C=3,50m - 734,50m (QUAD)		AUTORA: ENG.º DENISE DE OLIVEIRA CREA: 06/01041412 E-mail: gped@denise.com.br
DATA: 05/05/2023 ASSINATURA:		DATA: 05/05/2023