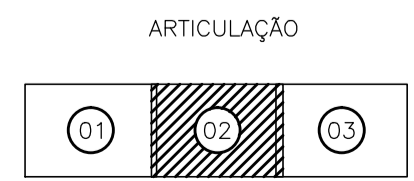
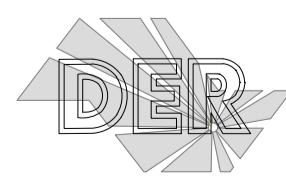



Cotas de Cotas do Estaca	Projeto	Terreno
479,464	479,139	105
478,422	477,953	106
477,488	477,073	107
476,608	476,308	108
475,728	475,136	109
474,848	474,111	110
473,968	473,178	111
473,088	472,306	112
472,208	471,459	113
471,328	470,582	114
470,448	469,613	115
469,568	468,774	116
468,710	468,082	117
467,899	467,405	118
467,133	466,745	119
466,413	466,252	120
465,739	465,903	121
465,110	465,645	122
464,528	465,400	123
463,968	465,027	124
463,408	464,638	125
462,848	464,328	126
462,288	463,770	127
461,728	462,886	128
461,168	461,652	129
460,608	460,428	130
460,048	459,222	131
459,488	458,231	132
458,928	457,539	133
458,634	457,170	134
458,408	456,999	135
458,248	456,805	136
458,088	456,598	137
457,928	456,455	138
457,768	456,315	139
457,625	456,245	140



ESTA FOLHA É PROPRIEDADE DO DER DEPARTAMENTO DE ESTRADAS DE RODAGEM DO ESTADO DE SÃO PAULO E SEU CONTEÚDO NÃO PODE SER COPIADO OU REVELADO A TERCEIROS. A LIBERAÇÃO OU A APROVAÇÃO DESTES DOCUMENTOS NÃO EXIME O DETALHISTA DE SUA RESPONSABILIDADE SOBRE O MESMO.



**Departamento de Estradas de Rodagem do Estado de São Paulo**

TÍTULO: TRAÇADO EM PLANTA E PERFIL - PROJETO BÁSICO  
 RODOVIA: SP 294 - RODOVIA Comte. JOÃO RIBEIRO DE BARROS  
 TRECHO: PARAPUÁ - BAIRRO VITÓRIA PAULISTA - SP 294 (km 557+750)  
 ESTACA 105 - 140

DIRETOR ST.12	ÁLVARO ANTONIO FERRO	
CHEFE CET.12	FRANCISCO A. T. DURAN	
DESENHO	MARCELO PACHECO	17/05/2019

VERIFICAÇÃO	/
APROVAÇÃO	/

ESCALA:	CÓDIGO:	REVISÃO
HOR. 1:1000		A
VERT. 1:100		

Nº	DISCRIMINAÇÃO	EMITENTE	VERIFICAÇÃO	APROVAÇÃO	CÓDIGO	OBJETO
	REVISÕES					DOCUMENTOS DE REFERÊNCIA