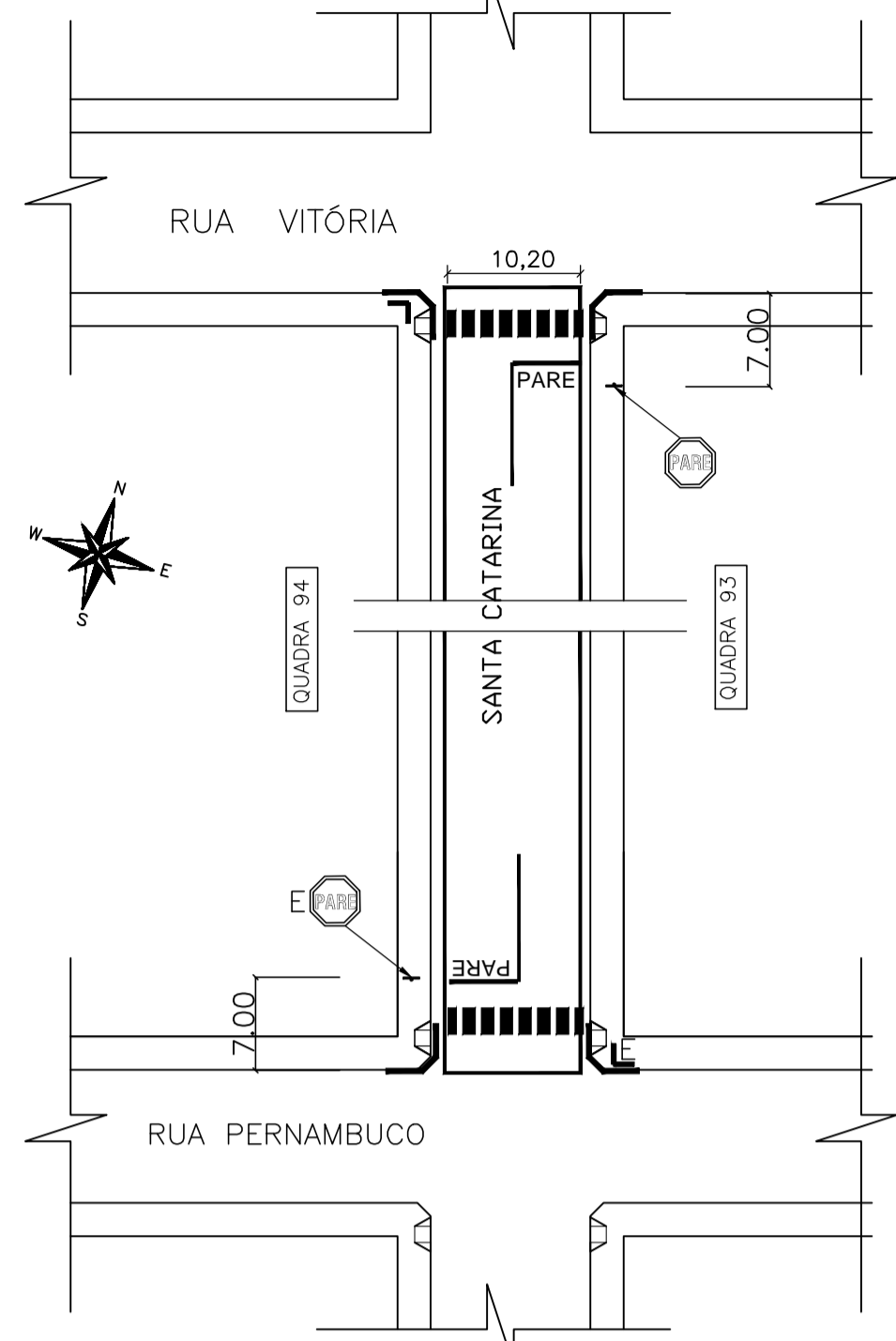
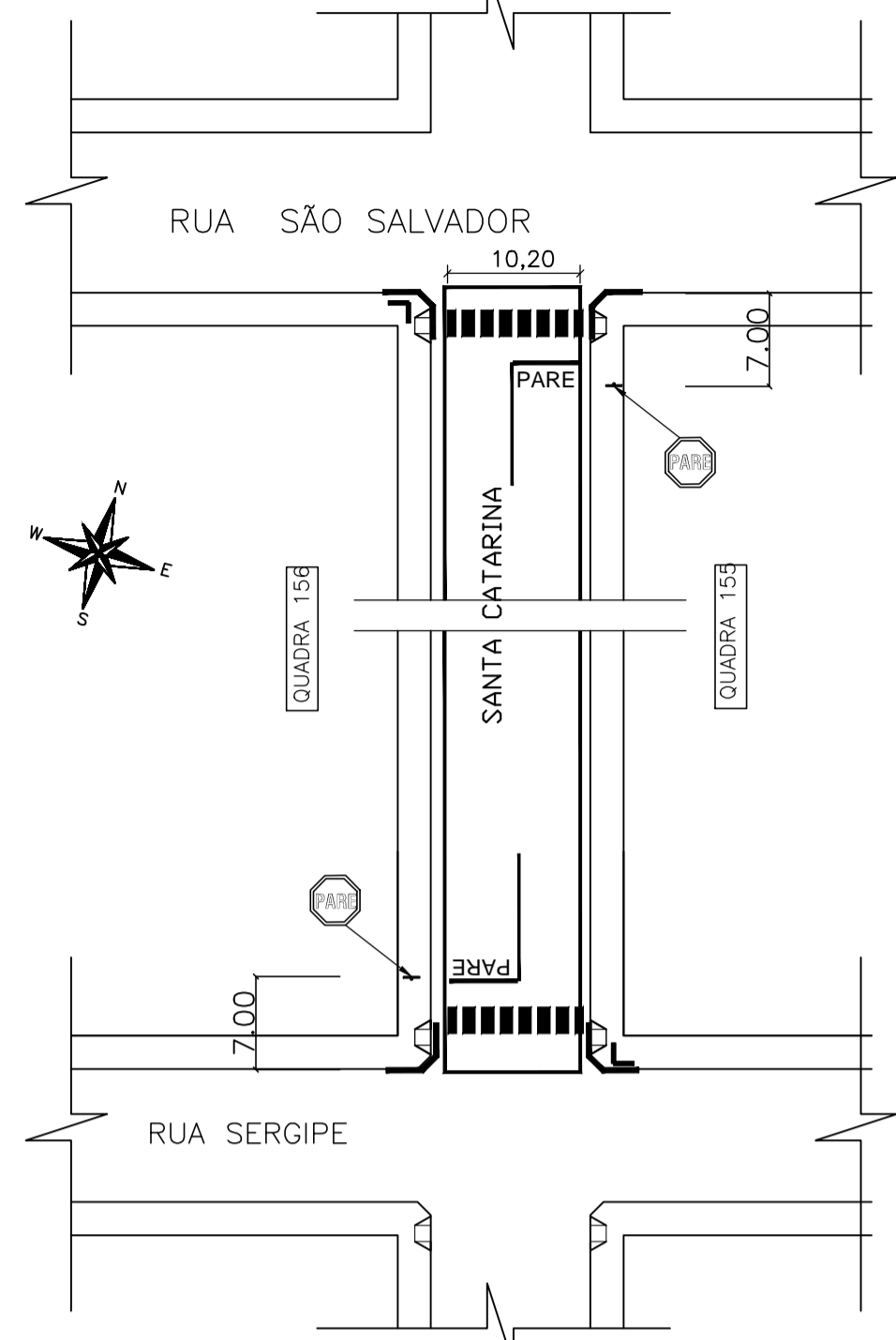


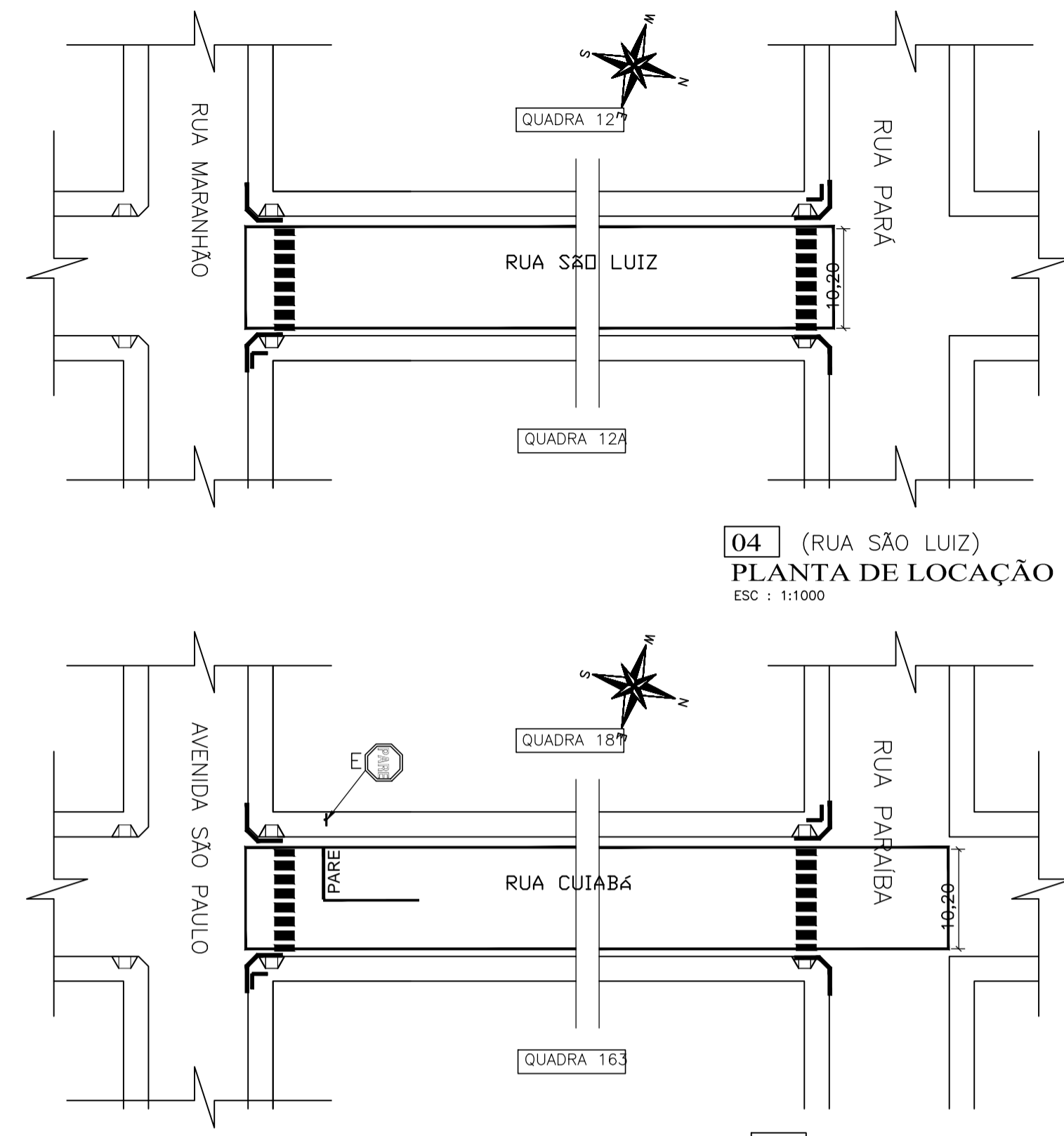
01 (RUA SANTA CATARINA)
PLANTA DE LOCAÇÃO
ESC : 1:500



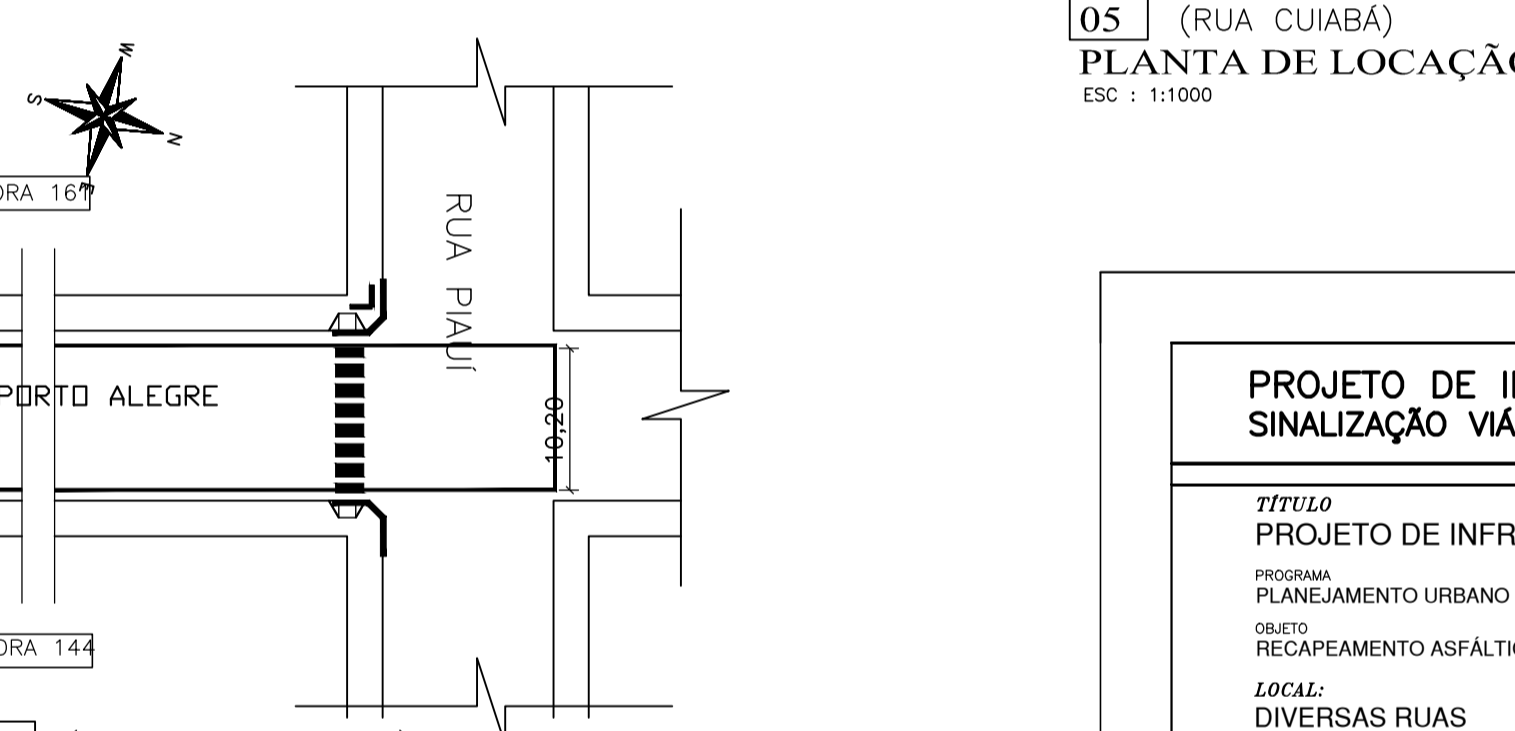
02 (RUA SANTA CATARINA)
PLANTA DE LOCAÇÃO
ESC : 1:500



03 (RUA SANTA CATARINA)
PLANTA DE LOCAÇÃO
ESC : 1:500



04 (RUA SÃO LUIZ)
PLANTA DE LOCAÇÃO
ESC : 1:1000



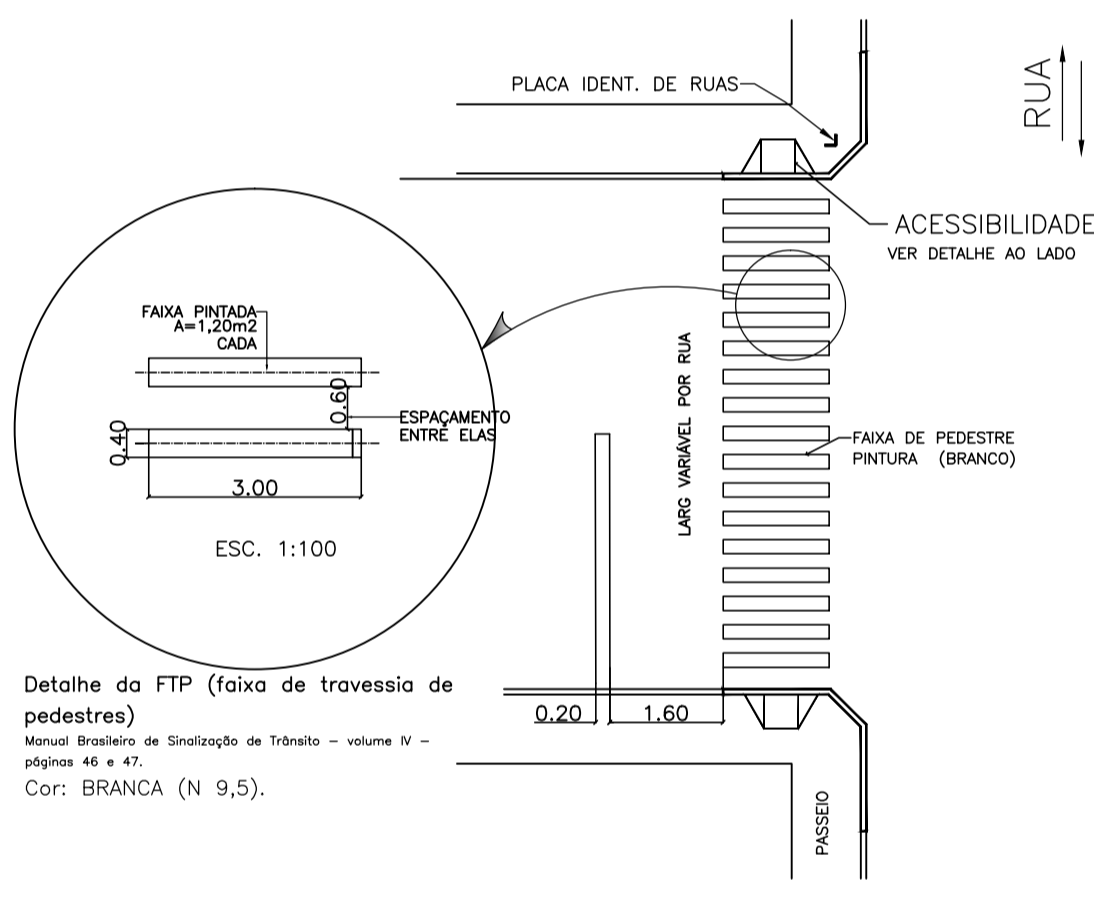
05 (RUA CUIABÁ)
PLANTA DE LOCAÇÃO
ESC : 1:1000



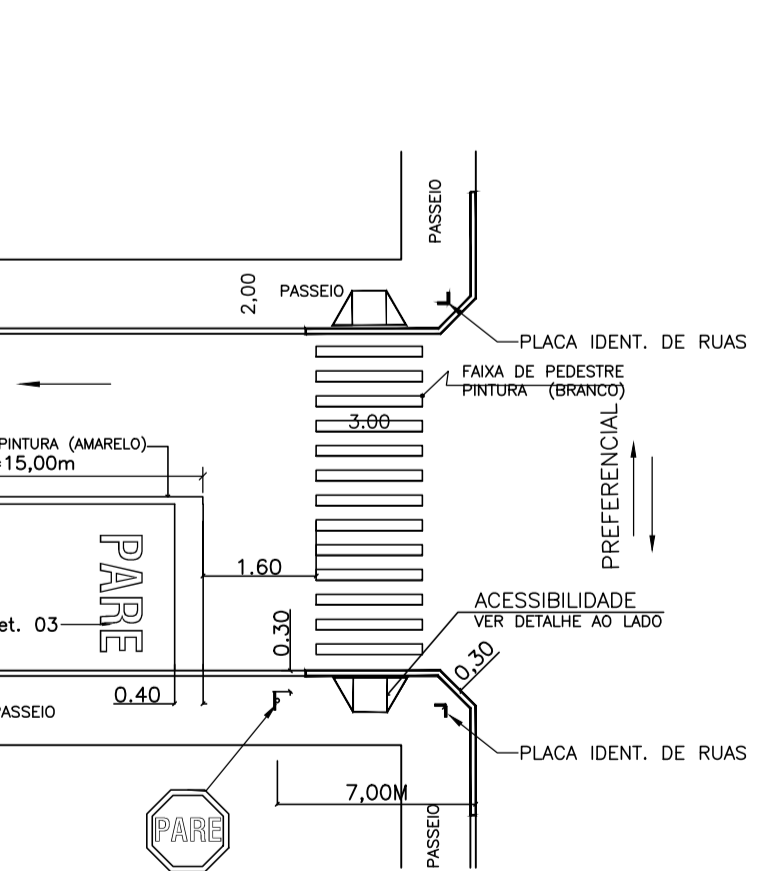
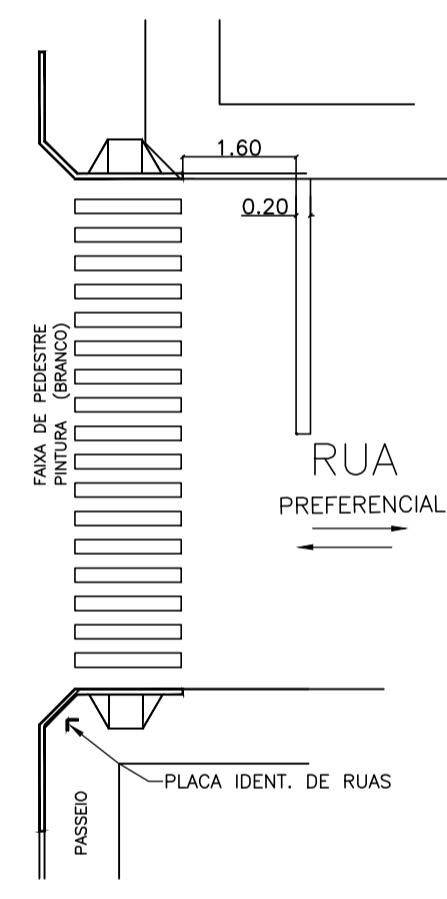
06 (RUA PORTO ALEGRE)
PLANTA DE LOCAÇÃO
ESC : 1:1000

LEGENDA

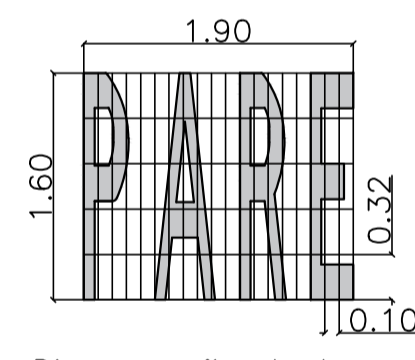
- PINTURA HORIZONTAL - FAIXA DE PEDESTRES
 - PLACA DE IDENTIFICAÇÃO DAS RUAS EXISTENTES
 - PLACA DE IDENTIFICAÇÃO DAS RUAS 0,45X0,25m CADA + POSTE DE 3,00m
 - PARE PINTURA HORIZONTAL - TEXTO = 1,80m2
 - PLACAS PARE EXISTENTES
 - PLACAS PARE Ø=0,50m *OCTOGONAL + POSTE DE 3,00m
 - RAMPA DE ACESSIBILIDADE
- OBS.:
SINALIZAÇÃO VERTICAL E HORIZONTAL:
DE ACORDO COM AS NORMAS DO DENATRAM



DET. 01- SINALIZAÇÃO
ESC. 1:200



DET. 02- SINALIZAÇÃO
ESC. 1:200

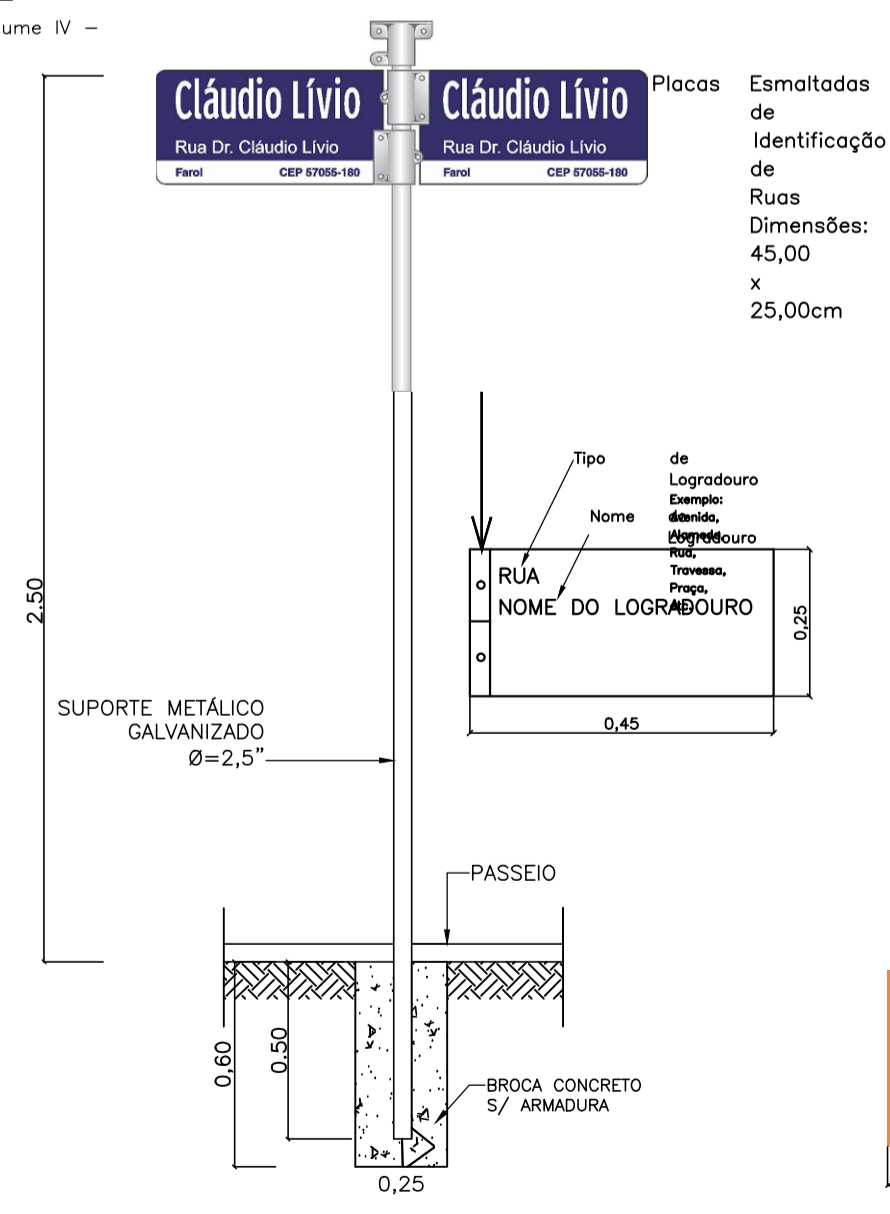


Diagramação da legenda "PARE"
Manual Brasileiro de Sinalização de Trânsito - volume IV -
páginas 113 e 114.

DET. 03- PINTURA
ESC. 1:50



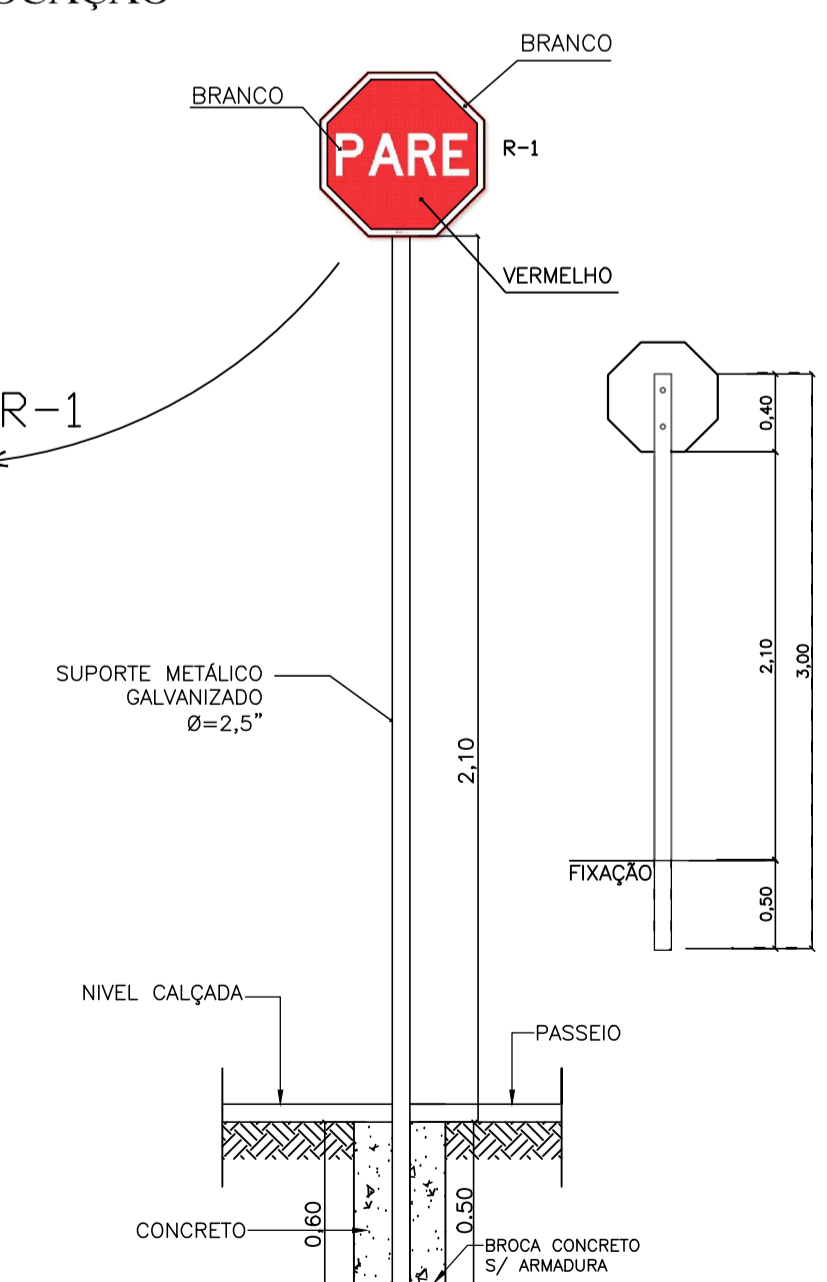
DET. 04
SINALIZAÇÃO- ACESSIBILIDADE
S/ ESC
RUAS A RECAPEAR



DET. 05
SINALIZAÇÃO VERTICAL
IDENTIFICAÇÃO DE RUAS
ESC 1:20



PLACAS DE IDENTIFICAÇÃO
PLACA PROVISÓRIA (OT=02 UN)



DET. 06
SINALIZAÇÃO VERTICAL
PARADA OBRIGATORIA COD= R1
Detalle - Placas de Regulamentação
Manual Brasileiro de Sinalização de Trânsito - volume I (página 33)
ESC 1:20

<p>PROJETO DE INFRA ESTRUTURA URBANA SINALIZAÇÃO VIÁRIA (VERTICAL E HORIZONTAL)</p>		<p>FOLHA 03</p>																					
<p>TÍTULO PROJETO DE INFRAESTRUTURA URBANA</p> <p>PROGRAMA PLANEJAMENTO URBANO - Operação nº 1066550-12 proposta REPASSE 887911/2019</p> <p>OBJETO RECAPEAMENTO ASFÁLTICO EM CBUQ</p> <p>LOCAL: DIVERSAS RUAS PARAPUÁ, SP</p> <p>PROPRIETÁRIO: PREFEITURA MUNICIPAL DE PARAPUÁ</p> <p>COORDENADAS: 21°45'36,26" S 50°47'50,37" O</p> <p>ESCALAS INDICADAS</p>																							
<p>SITUAÇÃO S/ ESCALA</p>		<p>DECLARO QUE A APROVAÇÃO DO PROJETO NÃO IMPLICA NO RECONHECIMENTO POR PARTE DA PREFEITURA DO DIREITO DE PROPRIEDADE DO TERRENO.</p> <p>PROPRIETÁRIA PREFEITURA MUNICIPAL</p>																					
<p>TRECHOS:</p> <table border="1"> <tr> <td>01 - RUA SANTA CATARINA</td> <td>10,20X9,20</td> <td>960,84m2</td> </tr> <tr> <td>02 - RUA SANTA CATARINA</td> <td>10,20X9,20</td> <td>960,84m2</td> </tr> <tr> <td>03 - RUA SANTA CATARINA</td> <td>10,20X9,20</td> <td>960,84m2</td> </tr> <tr> <td>04 - RUA SÃO LUIZ</td> <td>10,20X9,20</td> <td>960,84m2</td> </tr> <tr> <td>05 - RUA CUIABÁ</td> <td>10,20X107,40</td> <td>1.095,48m2</td> </tr> <tr> <td>06 - RUA PORTO ALEGRE</td> <td>10,20X107,40</td> <td>1.095,48m2</td> </tr> <tr> <td colspan="2"></td> <td>6.034,32m2</td> </tr> </table>			01 - RUA SANTA CATARINA	10,20X9,20	960,84m2	02 - RUA SANTA CATARINA	10,20X9,20	960,84m2	03 - RUA SANTA CATARINA	10,20X9,20	960,84m2	04 - RUA SÃO LUIZ	10,20X9,20	960,84m2	05 - RUA CUIABÁ	10,20X107,40	1.095,48m2	06 - RUA PORTO ALEGRE	10,20X107,40	1.095,48m2			6.034,32m2
01 - RUA SANTA CATARINA	10,20X9,20	960,84m2																					
02 - RUA SANTA CATARINA	10,20X9,20	960,84m2																					
03 - RUA SANTA CATARINA	10,20X9,20	960,84m2																					
04 - RUA SÃO LUIZ	10,20X9,20	960,84m2																					
05 - RUA CUIABÁ	10,20X107,40	1.095,48m2																					
06 - RUA PORTO ALEGRE	10,20X107,40	1.095,48m2																					
		6.034,32m2																					
<p>ART.280272.30200.325.120</p>		<p>Elaine Sproccetti Engenheira Civil</p> <p>JAN 2020</p>																					