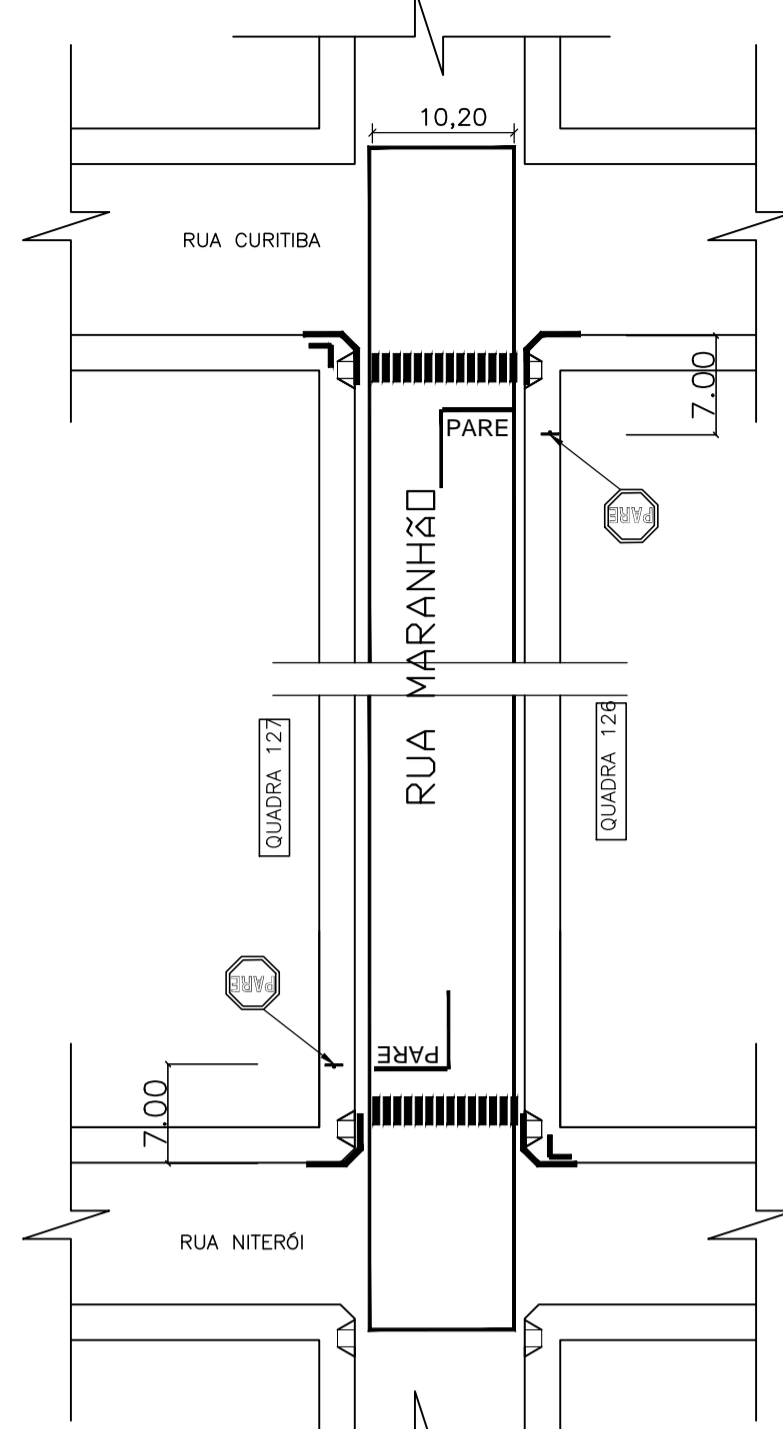
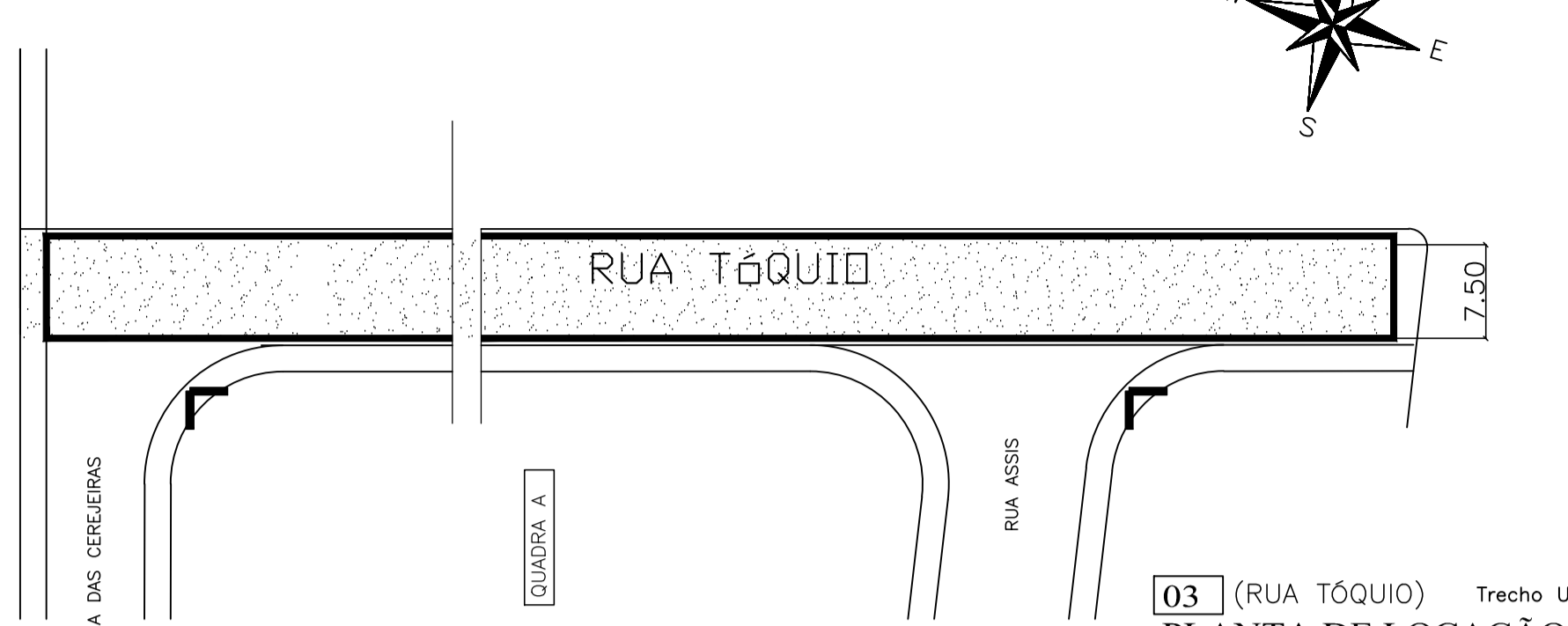


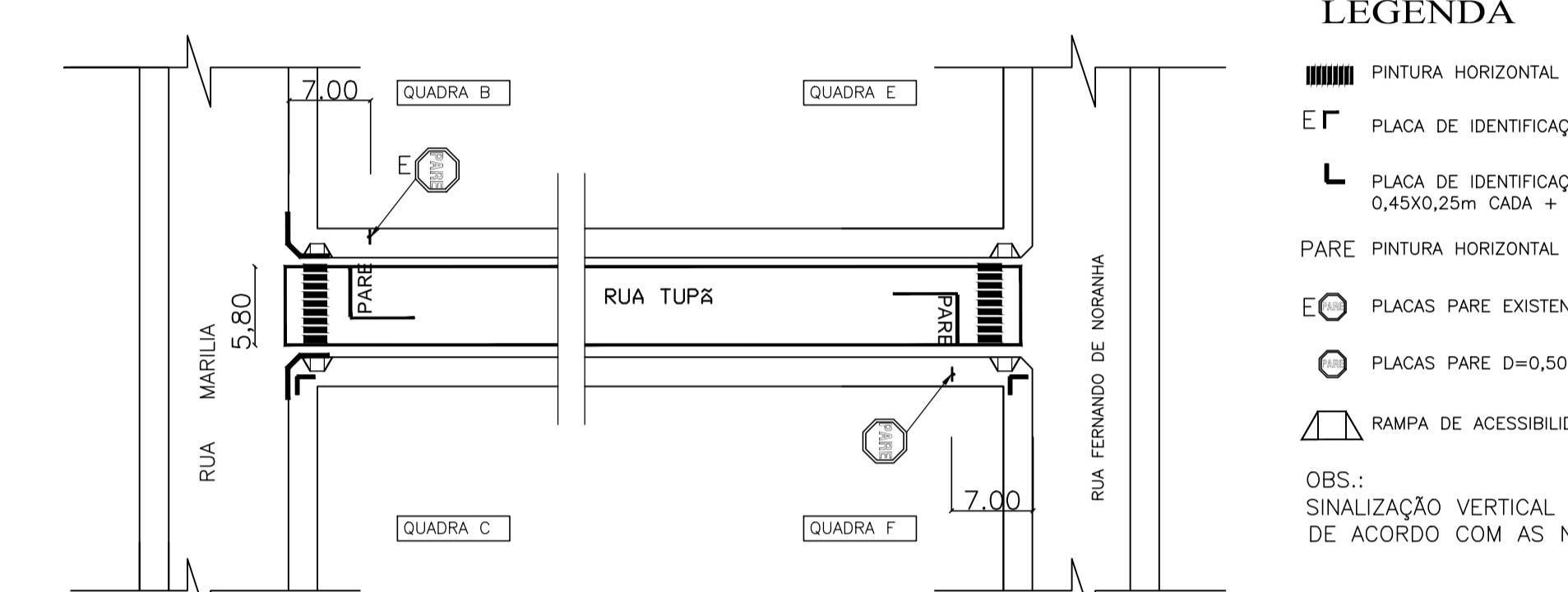
01 (RUA CEARÁ) Trecho Unico
PLANTA DE LOCAÇÃO
ESC : 1:500



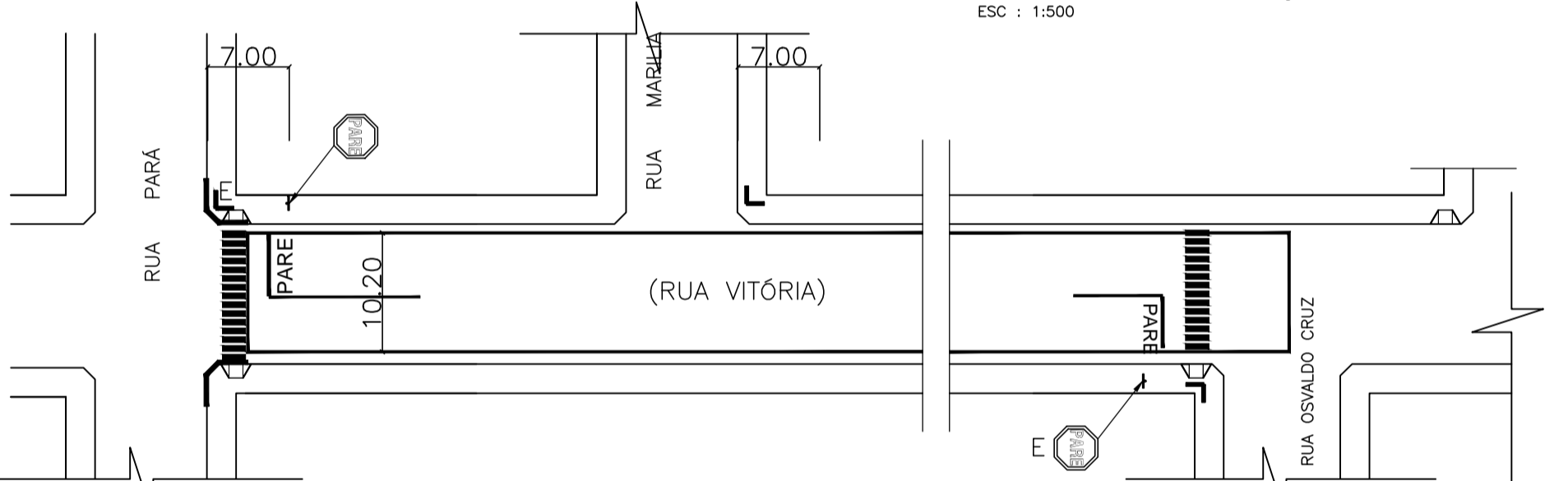
02 (RUA MARANHÃO) Trecho Unico
PLANTA DE LOCAÇÃO
ESC : 1:500



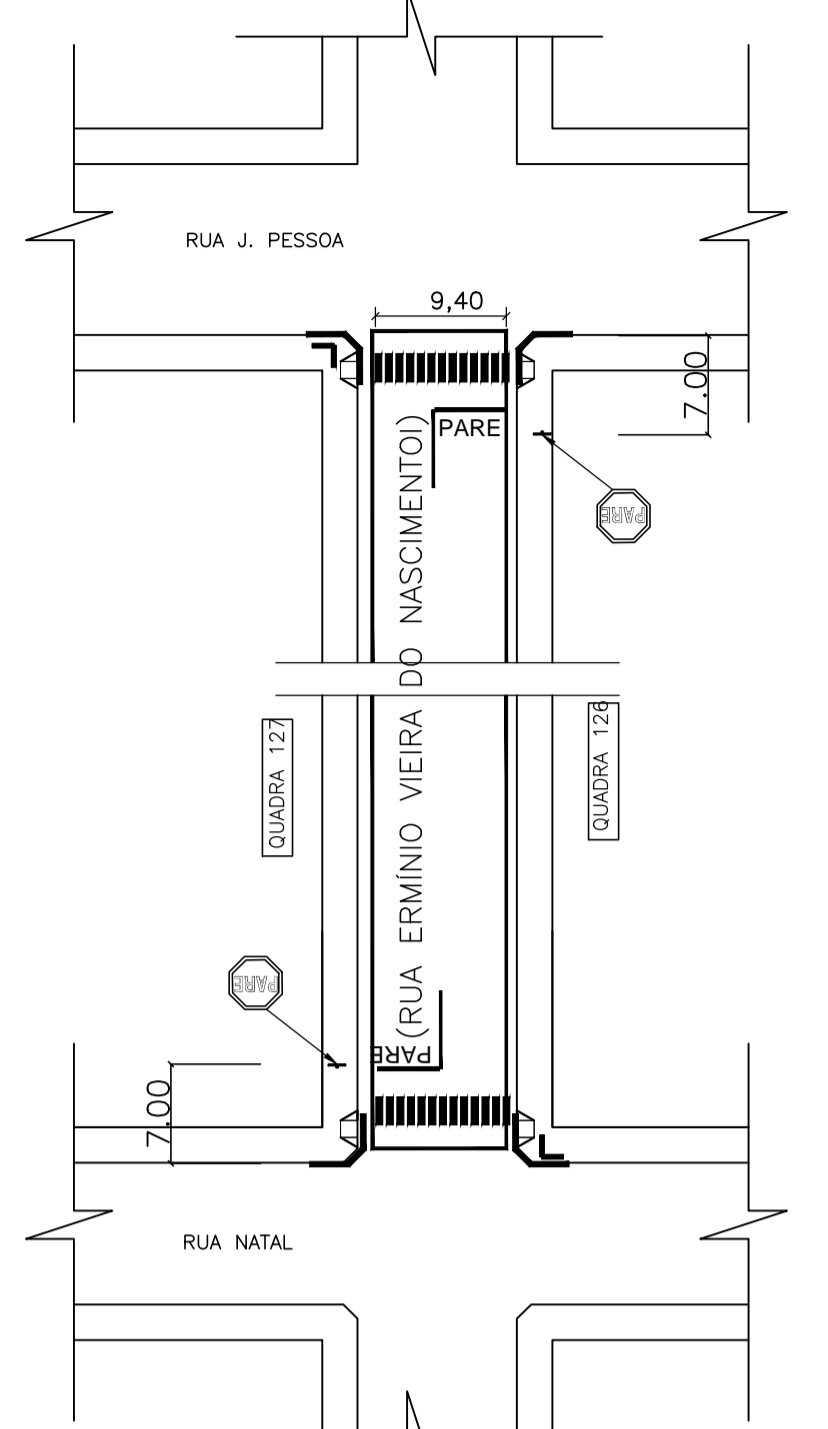
03 (RUA TÓQUIO) Trecho Unico
PLANTA DE LOCAÇÃO
ESC : 1:500



04 (RUA TUPÃ)
PLANTA DE LOCAÇÃO
ESC : 1:500



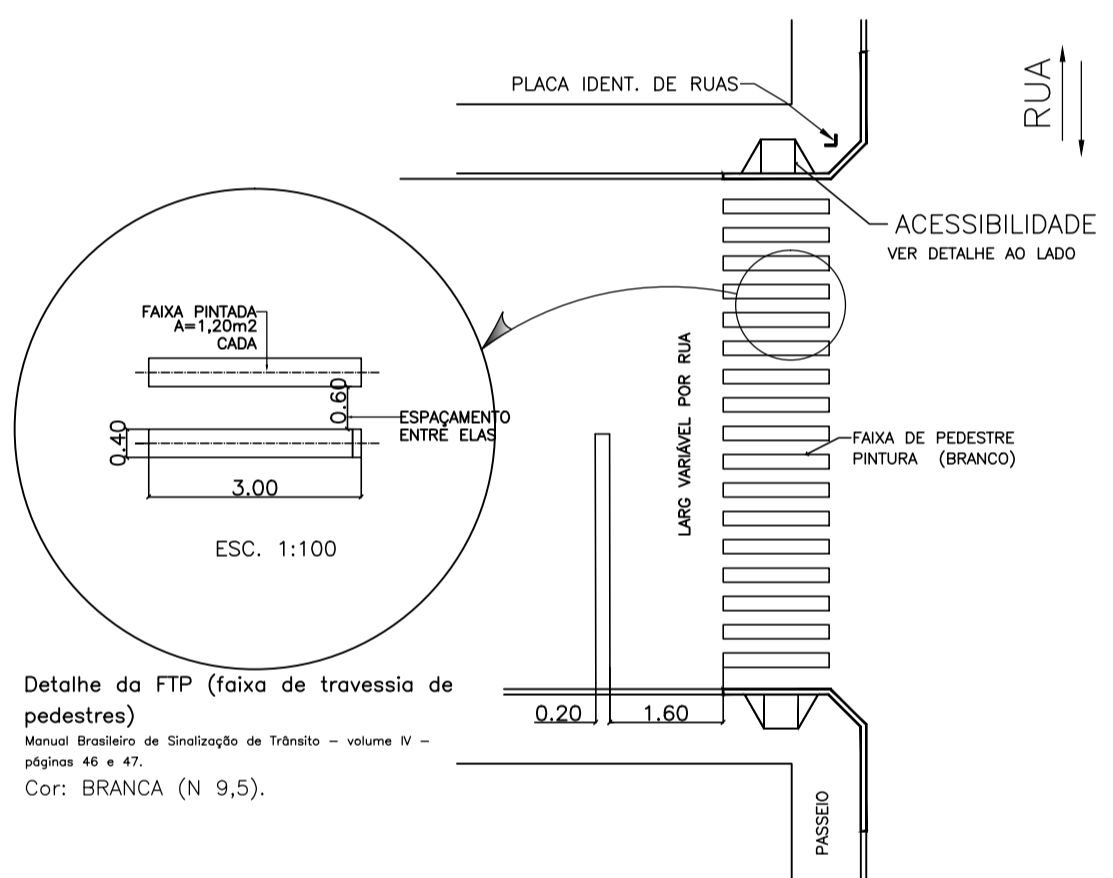
05 (RUA VITÓRIA)
PLANTA DE LOCAÇÃO
ESC : 1:500



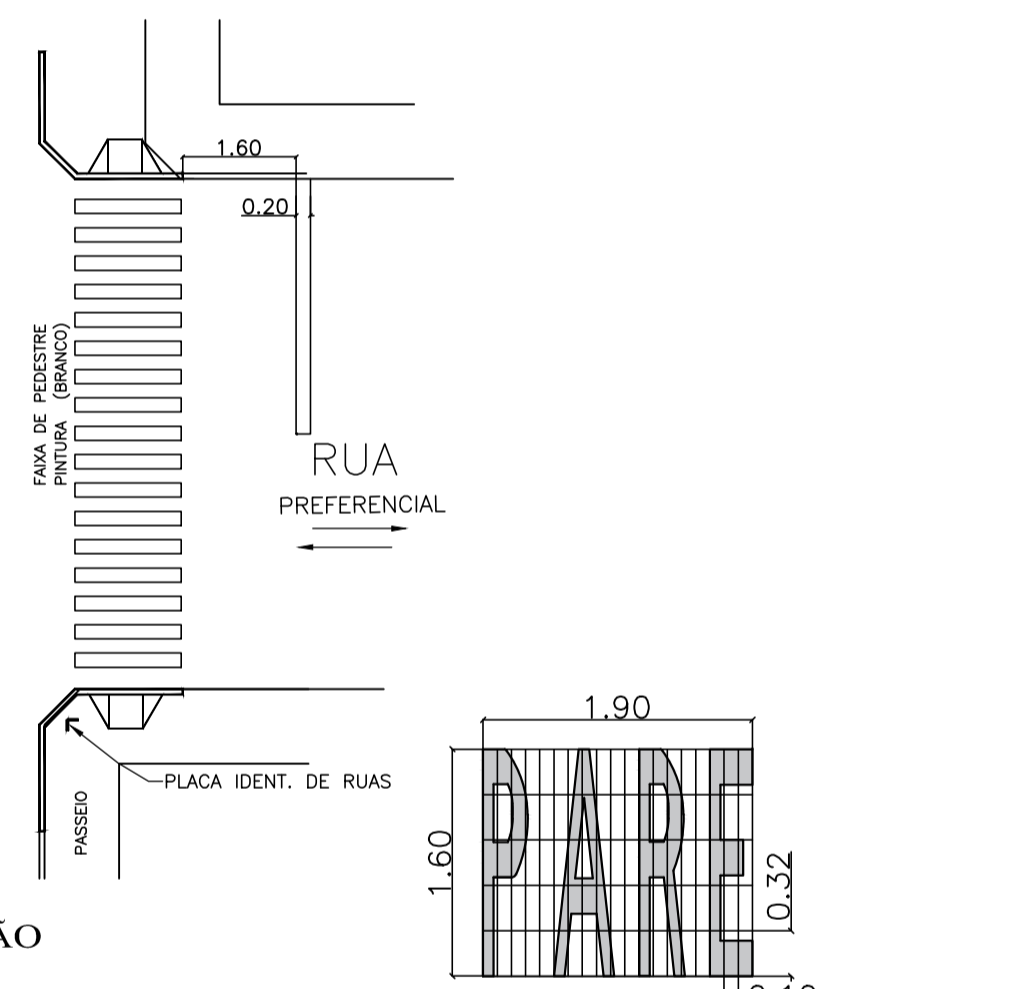
06 (RUA ERMÍNIO VIEIRA DO NASCIMENTO)
PLANTA DE LOCAÇÃO
ESC : 1:500

LEGENDA

- PINTURA HORIZONTAL - FAIXA DE PEDESTRES
 - PLACA DE IDENTIFICAÇÃO DAS RUAS EXISTENTES
 - PLACA DE IDENTIFICAÇÃO DAS RUAS 0,45X0,25m CADA + POSTE DE 3,00m
 - PARE PINTURA HORIZONTAL - TEXTO = 1,80m2
 - PLACAS PARE EXISTENTES
 - PLACAS PARE D=0,50m *OCTOGONAL + POSTE DE 3,00m
 - RAMPA DE ACESSIBILIDADE
- OBS.: SINALIZAÇÃO VERTICAL E HORIZONTAL: DE ACORDO COM AS NORMAS DO DENATRAM

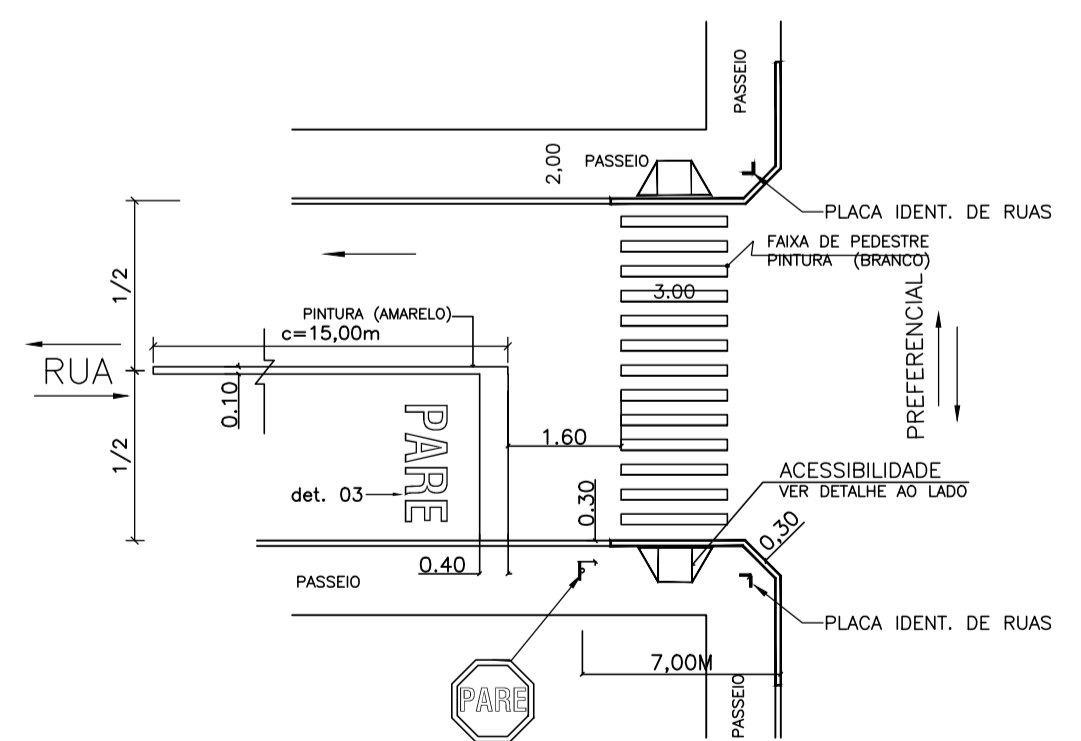


DET. 01- SINALIZAÇÃO
ESC. 1:200



Diagramação da legenda "PARE"
Manual Brasileiro de Sinalização de Trânsito - volume IV - páginas 113 e 114.

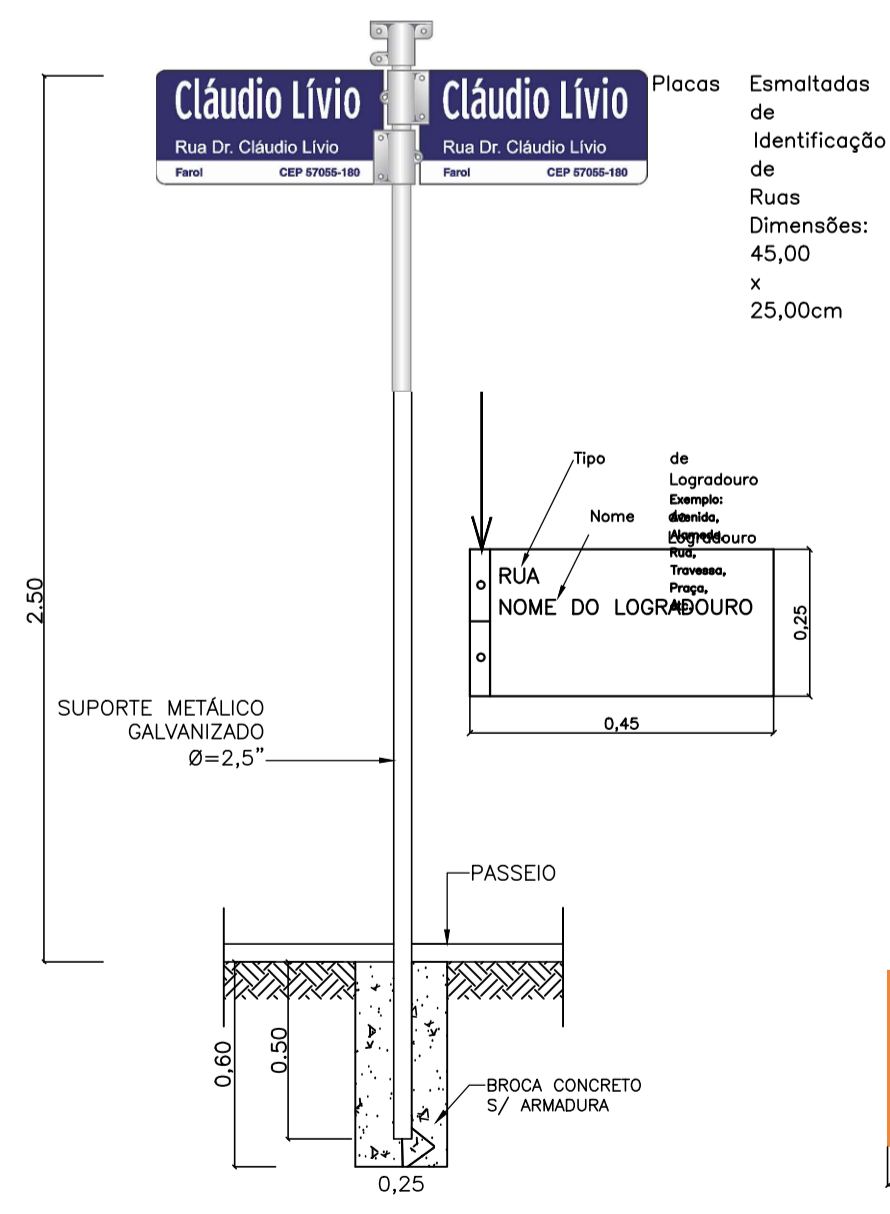
DET. 03- PINTURA
ESC. 1:50



DET. 02- SINALIZAÇÃO
ESC. 1:200



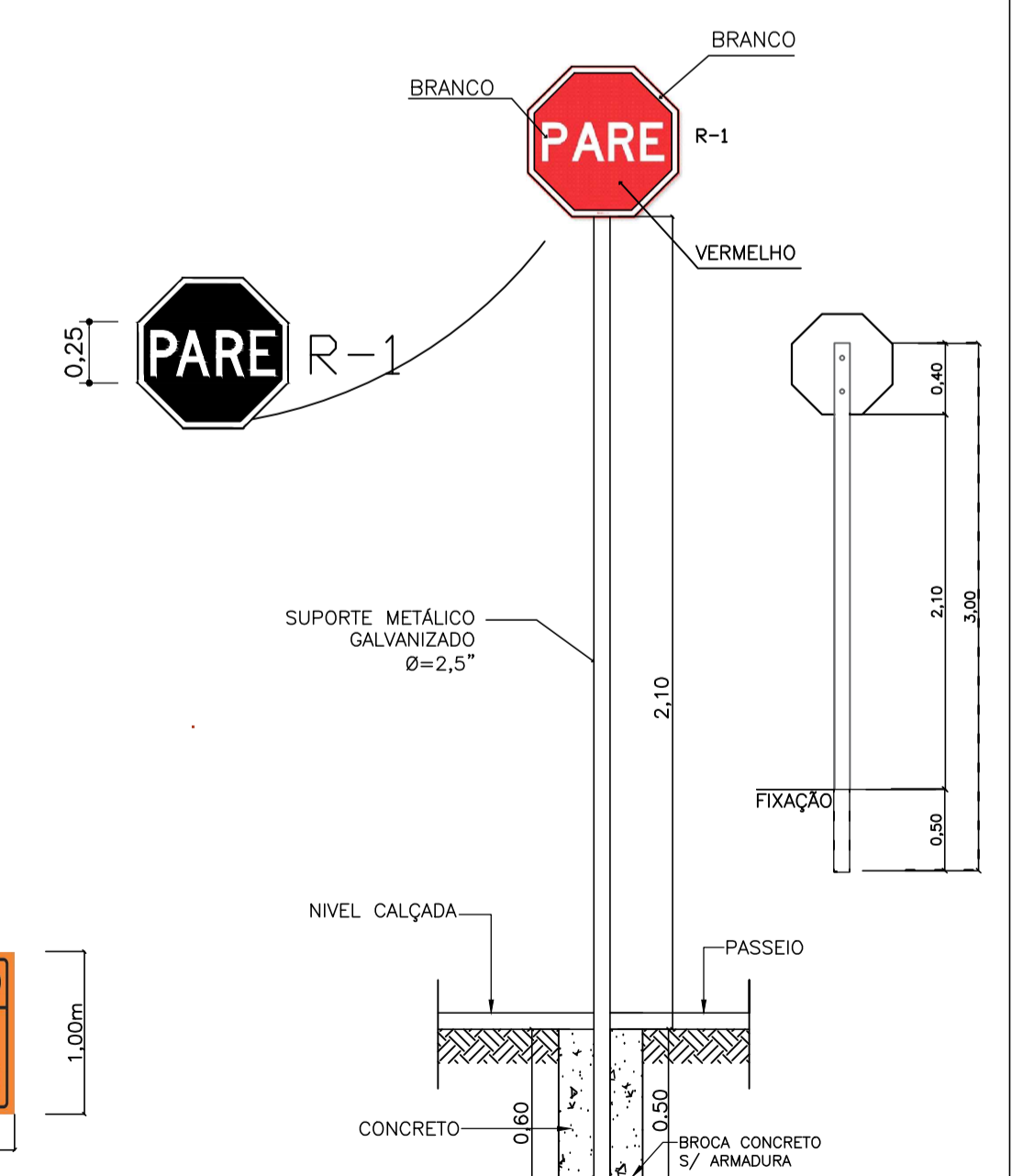
DET. 04
SINALIZAÇÃO- ACESSIBILIDADE
S/ ESC
RUAS A RECAPEAR



DET. 05
SINALIZAÇÃO VERTICAL
IDENTIFICAÇÃO DE RUAS
ESC 1:20



PLACAS DE IDENTIFICAÇÃO
PLACA PROVISÓRIA (OT=02 UN)



DET. 06
SINALIZAÇÃO VERTICAL
PARADA OBRIGATORIA COD= R1
Detalhe - Placas de Regulamentação
Manual Brasileiro de Sinalização de Trânsito - volume I (página 33)
ESC 1:20

<p>PROJETO DE INFRA ESTRUTURA URBANA SINALIZAÇÃO VIÁRIA (VERTICAL E HORIZONTAL)</p>		<p>FOLHA 03</p>																					
<p>TÍTULO PROJETO DE INFRAESTRUTURA URBANA</p> <p>PROCEMA PLANEJAMENTO URBANO - Operação nº 1065059-89 proposta 4625/2019 REPASE Nº 884837/2019</p> <p>OBJETO RECAPEAMENTO ASFÁLTICO EM CBUQ</p> <p>LOCAL: JARDIM SÃO FRANCISCO, VILA SANTA HELENA E CH SOL NASCENTE PARAPUÁ, SP</p> <p>PROPRIETÁRIO: PREFEITURA MUNICIPAL DE PARAPUÁ</p> <p>COORDENADAS: 21°46'34.46"S 50°47'16.99"O</p> <p>ESCALAS INDICADAS</p>																							
<p>SITUAÇÃO S/ ESCALA</p>	<p>DECLARO QUE A APROVAÇÃO DO PROJETO NÃO IMPLICA NO RECONHECIMENTO POR PARTE DA PREFEITURA DO DIREITO DE PROPRIEDADE DO TERRENO.</p> <p>PROPRIETÁRIA PREFEITURA MUNICIPAL</p>																						
<p>TRECHOS:</p> <table border="1"> <tr> <td>01 - RUA CEARÁ</td> <td>10,20x120,00</td> <td>1.224,00m²</td> </tr> <tr> <td>02 - RUA MARANHÃO</td> <td>10,20x120,00</td> <td>1.224,00m²</td> </tr> <tr> <td>03 - RUA TÓQUIO</td> <td>7,50x134,33</td> <td>1.007,48m²</td> </tr> <tr> <td>04 - RUA VITÓRIA</td> <td>10,20x125,00</td> <td>1.275,00m²</td> </tr> <tr> <td>05 - RUA TUPÃ</td> <td>5,80x85,00</td> <td>493,00m²</td> </tr> <tr> <td>06 - RUA ERMÍNIO V. NASCIMENTO</td> <td>9,40x94,20+curvatura</td> <td>920,24m²</td> </tr> <tr> <td>T O T A L</td> <td></td> <td>6.143,72m²</td> </tr> </table>			01 - RUA CEARÁ	10,20x120,00	1.224,00m ²	02 - RUA MARANHÃO	10,20x120,00	1.224,00m ²	03 - RUA TÓQUIO	7,50x134,33	1.007,48m ²	04 - RUA VITÓRIA	10,20x125,00	1.275,00m ²	05 - RUA TUPÃ	5,80x85,00	493,00m ²	06 - RUA ERMÍNIO V. NASCIMENTO	9,40x94,20+curvatura	920,24m ²	T O T A L		6.143,72m²
01 - RUA CEARÁ	10,20x120,00	1.224,00m ²																					
02 - RUA MARANHÃO	10,20x120,00	1.224,00m ²																					
03 - RUA TÓQUIO	7,50x134,33	1.007,48m ²																					
04 - RUA VITÓRIA	10,20x125,00	1.275,00m ²																					
05 - RUA TUPÃ	5,80x85,00	493,00m ²																					
06 - RUA ERMÍNIO V. NASCIMENTO	9,40x94,20+curvatura	920,24m ²																					
T O T A L		6.143,72m²																					
<p>ART.28027230200324610</p>	<p>DES.: ELAINE SPIROCATI</p>	<p>JAN 2020</p>																					