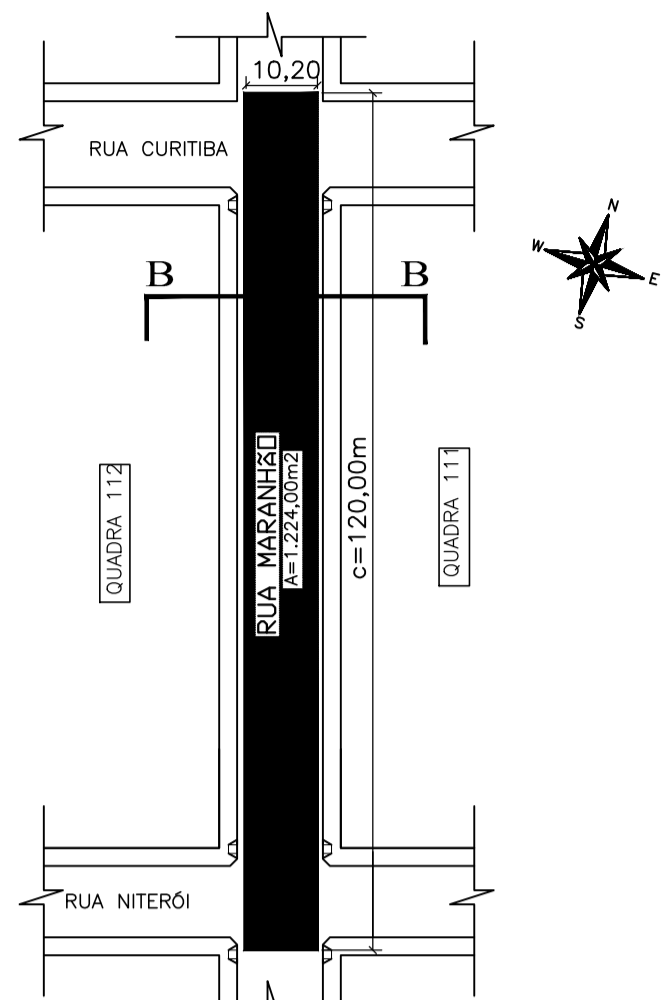
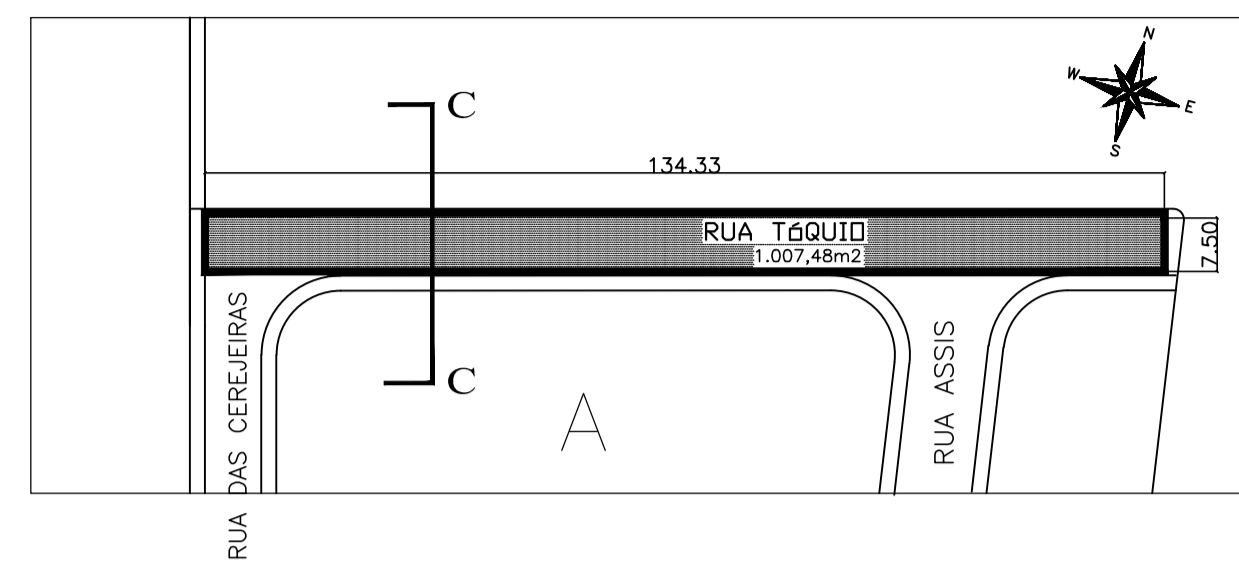


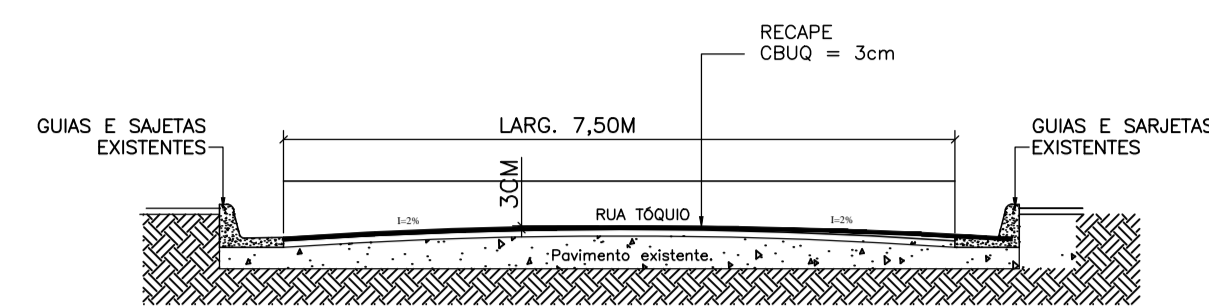
01 (RUA CEARÁ) Trecho Unico
PLANTA DE LOCAÇÃO
ESC : 1:1000



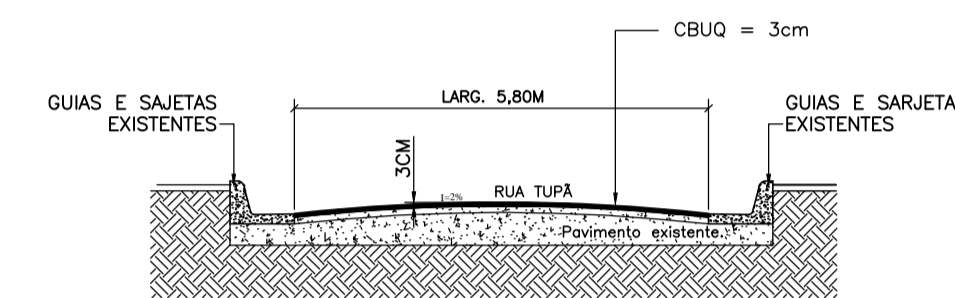
02 (RUA MARANHÃO) Trecho Unico
PLANTA DE LOCAÇÃO
ESC : 1:1000



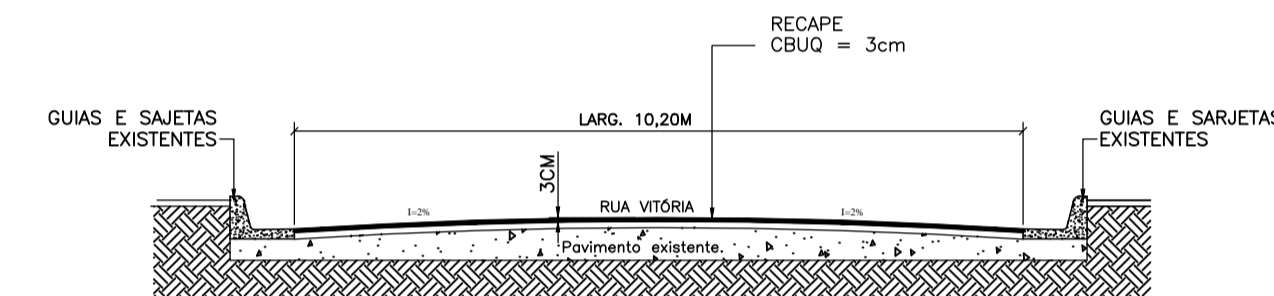
03 (RUA TÓQUIO) Trecho Unico
PLANTA DE LOCAÇÃO
ESC : 1:1000



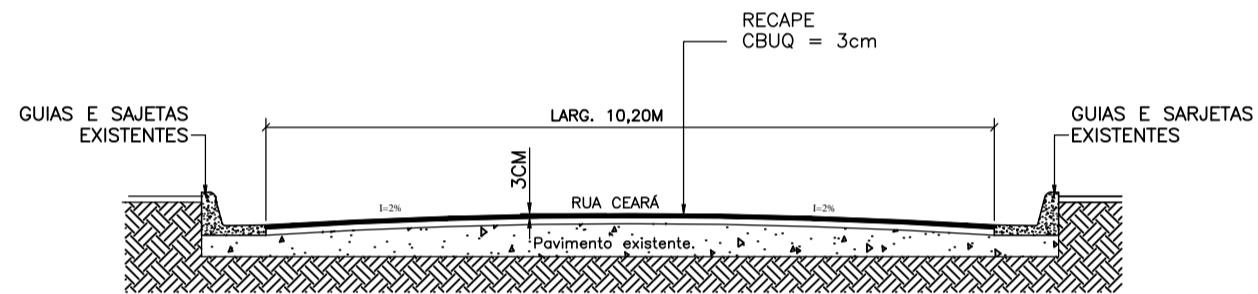
(RUA TÓQUIO)
CORTE C.C.
ESC. 1:100



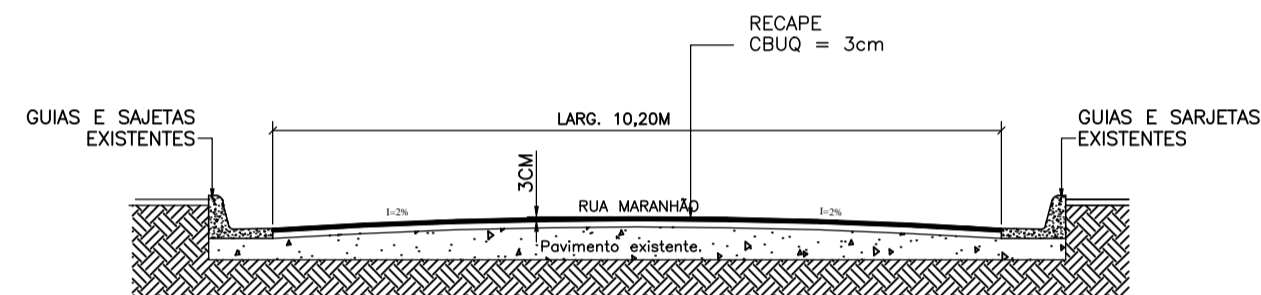
(RUA TUPÃ)
CORTE D.D.
ESC. 1:100



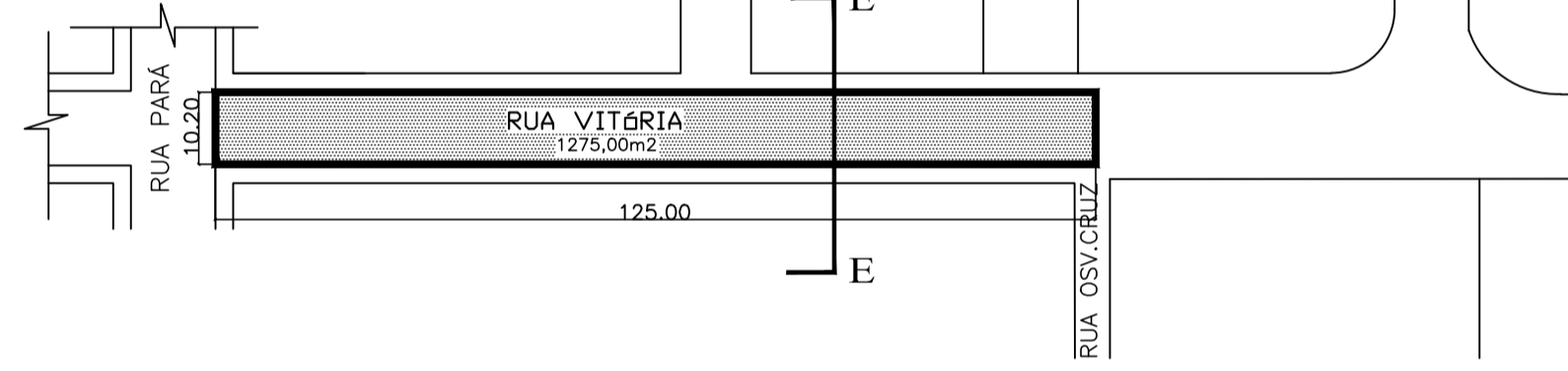
(RUA VITÓRIA)
CORTE E.E.
ESC. 1:100



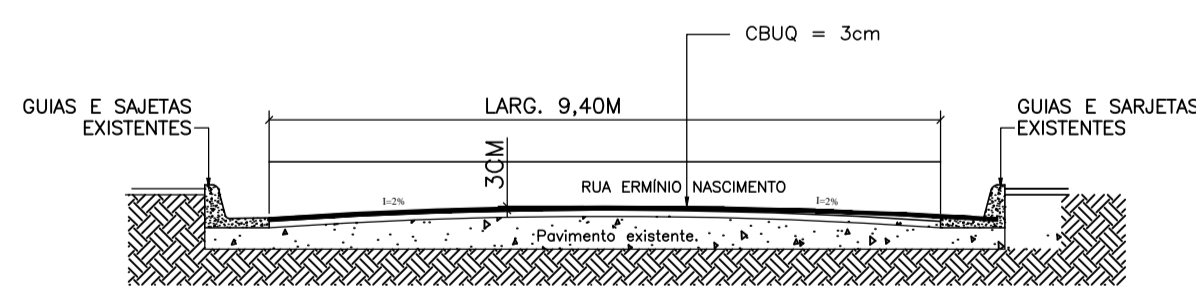
(RUA CEARÁ)
CORTE A.A.
ESC. 1:100



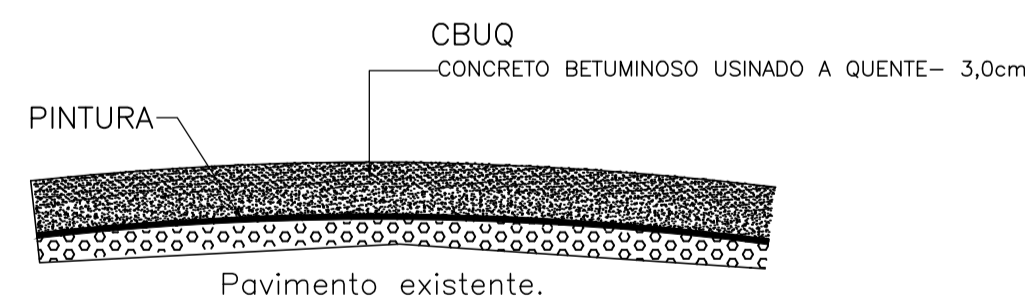
(RUA MARANHÃO)
CORTE B.B.
ESC. 1:100



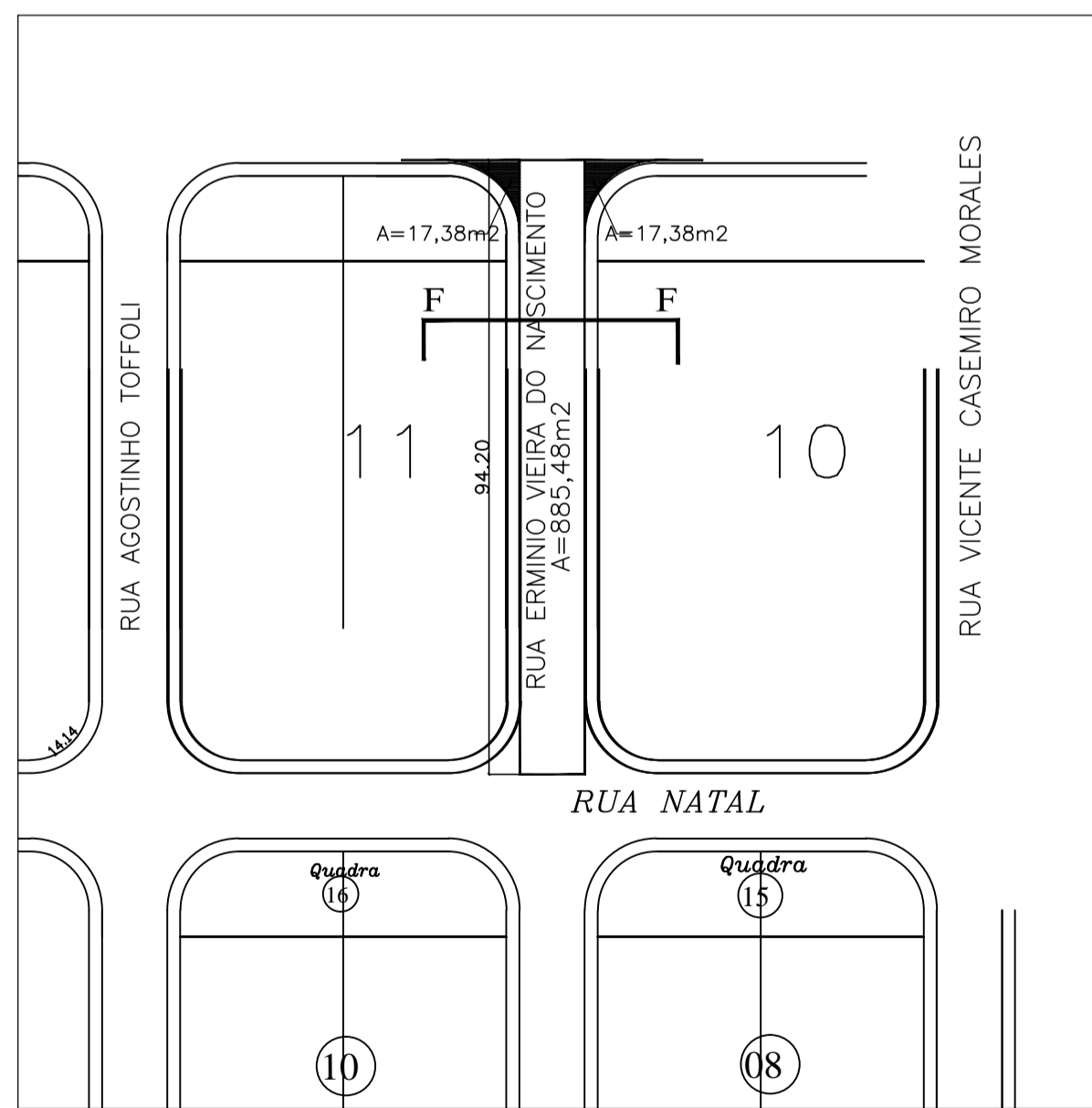
04/05 (RUA VITÓRIA E TUPÃ)
PLANTA DE LOCAÇÃO
ESC : 1:1000



(RUA ERMÍNIO V. NASCIMENTO)
CORTE F.F.
ESC. 1:100



DET. DOS REVESTIMENTOS - CBUQ
S/ ESC.



obs.: 2 raios de curvaturas de A=17,38M2 = 34,76M2

06 (RUA ERMÍNIO VIEIRA DO NASCIMENTO)
PLANTA DE LOCAÇÃO
ESC : 1:1000

PROJETO DE INFRA ESTRUTURA URBANA
PLANTA E CORTES DAS RUAS

FOLHA
02

TÍTULO
PROJETO DE INFRAESTRUTURA URBANA

PROGRAMA
PLANEJAMENTO URBANO - Operação nº 1065099-89 proposta 4625/2019 REPAISSE Nº 884837/2019

OBJETO
RECAPEAMENTO ASFÁLTICO EM CBUQ

LOCAL:
JARDIM SÃO FRANCISCO, VILA SANTA HELENA E C.H. SOL NASCENTE
PARAPUÁ, SP

PROPRIETÁRIO:
PREFEITURA MUNICIPAL DE PARAPUÁ

COORDENADAS [21°45'24,46"S
50°47'16,99"O

ESCALAS INDICADAS

SITUAÇÃO S/ ESCALA

DECLARO QUE A APROVAÇÃO DO PROJETO NÃO IMPLICA
NO RECONHECIMENTO POR PARTE DA PREFEITURA
DO DIREITO DE PROPRIEDADE DO TERRENO.

PROPRIETÁRIA
PREFEITURA MUNICIPAL

AUTOR e RESP. TÉCNICO
JOSE NILSON GREGÓLIUS
CREA- 0601041412
ENGENHEIRO CIVIL
E-mail: gregolis@terra.com.br

TRECHOS:	Comprimento (m)	Área (m²)
01 - RUA CEARÁ	10,20x120,00	1.224,00m²
02 - RUA MARANHÃO	10,20x120,00	1.224,00m²
03 - RUA TÓQUIO	7,50x134,33	1.007,48m²
04 - RUA VITÓRIA	10,20x125,00	1.275,00m²
05 - RUA TUPÃ	5,80x85,00	493,00m²
06 - RUA ERMÍNIO V. NASCIMENTO	9,40x94,20+curvatura	920,24m²
T O T A L		6.143,72m²

ART. 28027230200324610

Elaine Sproccetti
PREFEITURA MUNICIPAL DE PARAPUÁ

JAN 2020